







РЕГУЛАЦИОНЕН ПЛАН

-  ПОВРШИНИ ЗА ГРАДЕБА И
-  ИЗГРАДЕНИ ПОВРШИНИ

-  РЕГУЛАЦИОНА ЛИНИЈА
-  ГРАДЕЖНА ЛИНИЈА
- H** ВИСИНА НА ГОРЕН ВЕНЕЦ
-  ГРАНИЦА НА УРБАН ЗАФАТ
-  ГРАНИЦА НА ЗАШТИТЕНО ЈАДРО



		УНИВЕРЗИТЕТ "СВ. КИРИЛ И МЕТОДИЈ" АРХИТЕКТОНСКИ ФАКУЛТЕТ СКОПЈЕ	
Иницијатор: Општина Центар Скопје		Име на објектот, додатоци: Детален урбанистички план СТАРА СКОПСКА ЧАРШИЈА	
Планер: Проф. Андриј Топица - раководител доц. Др Владо Коробар - планер в.с.с. Владимир Поповиќ - планер в.с.с. Владимир Дрвошки - планер	Тек. бр. _____ Дел. бр. _____ Дат. бр. _____ Сед. бр. _____	Слика состав: Проф. Др Милослав Трива - консултант	Визуелна контрола: Проф. Др Милослав Трива - консултант
Датум: Проф. Живко Поповски, д.в.в.	Масштаб: 1:1000	Лист бр. _____	3